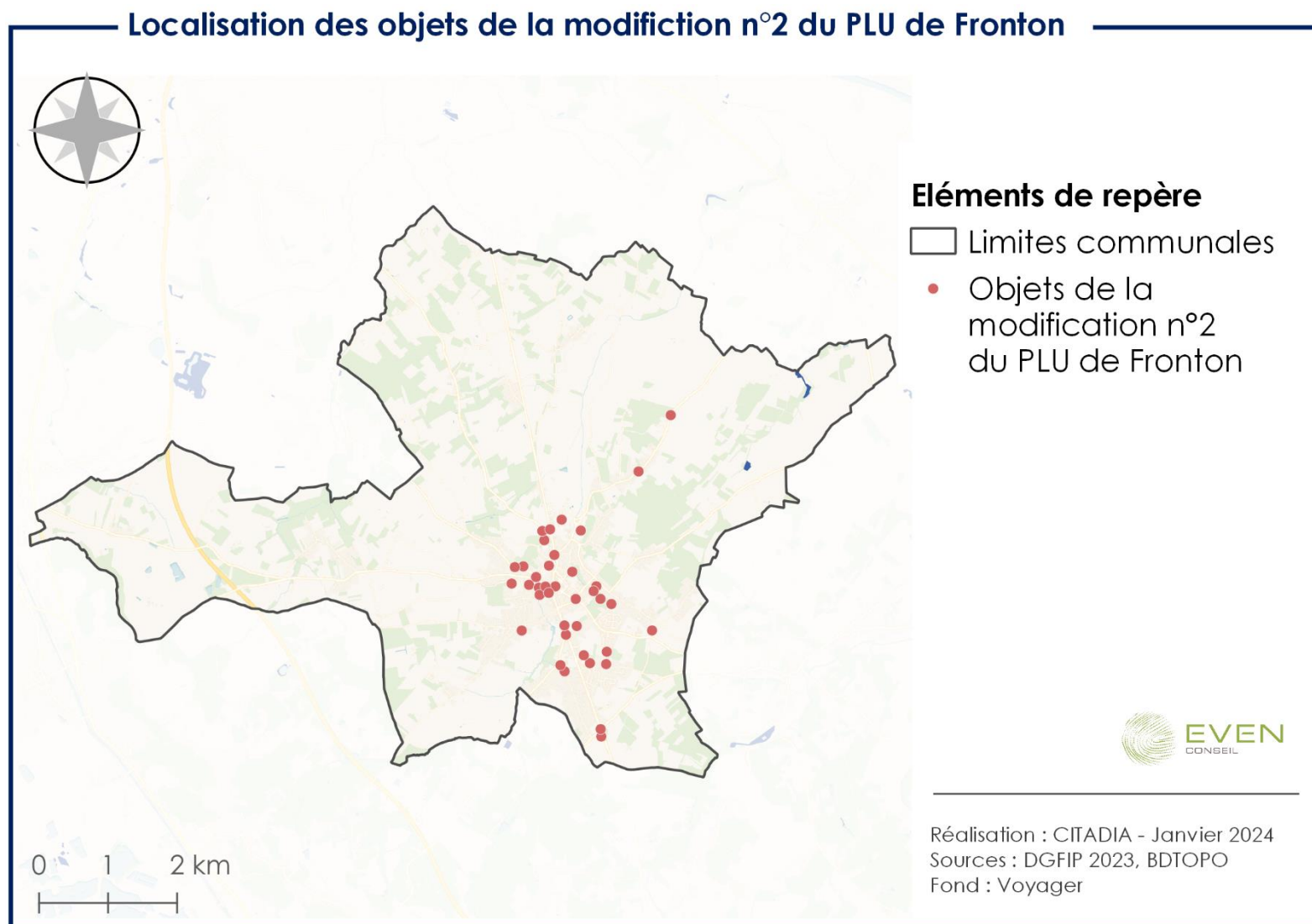


## ANNEXE II : LOCALISATION DES SITES CONCERNES PAR LA MODIFICATION N°2 DU PLU DE FRONTON

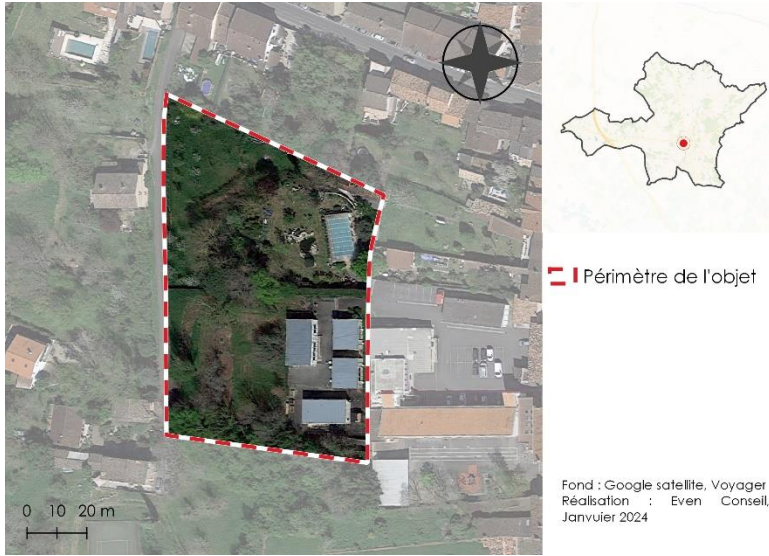


**Carte 1** : Localisation des objets de la modification n°2 du PLU de Fronton.

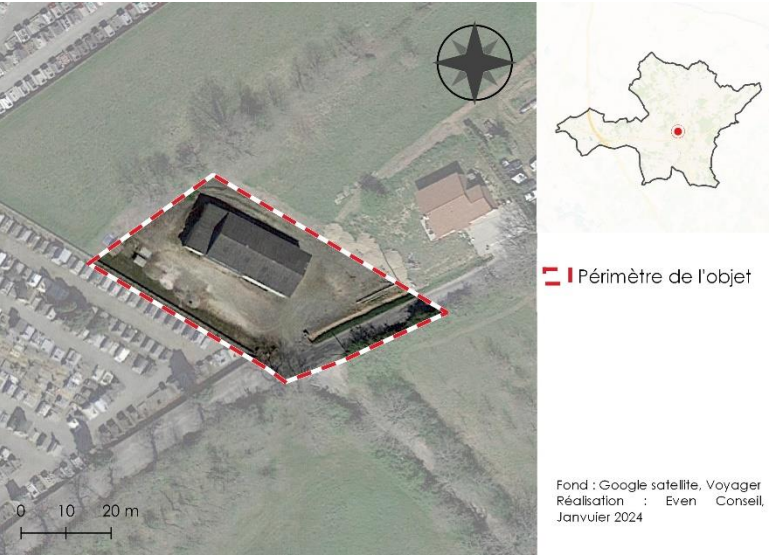


ZOOM SUR LES SECTEURS CONCERNES PAR LA MODIFICATION N°2 DU PLU

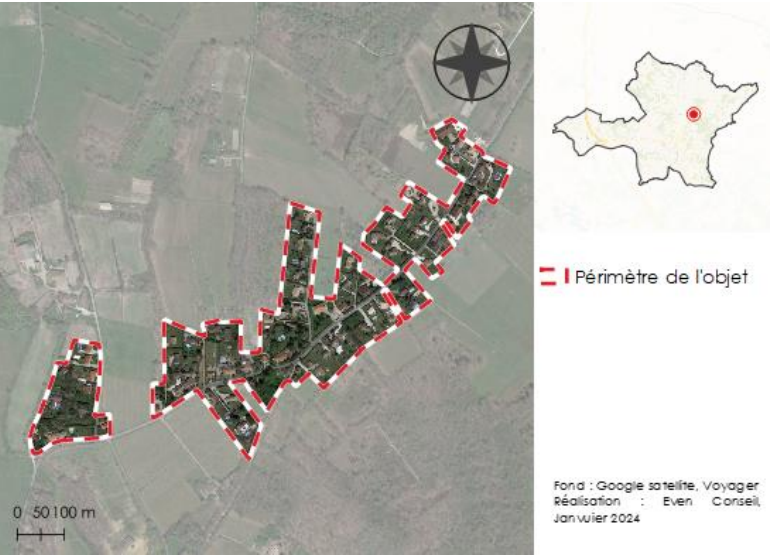
OBJET N°1 : MODIFICATION DE SECTEUR UB EN UA



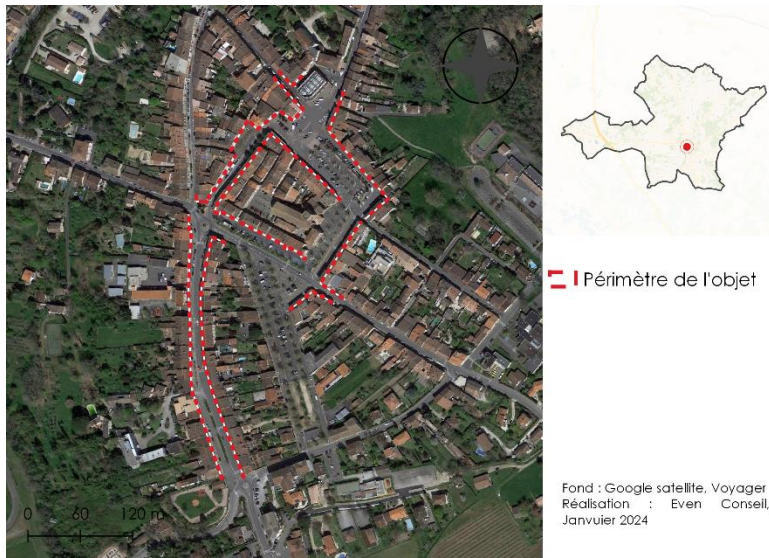
OBJET N°2 : MODIFICATION D'UNE PARCELLE UBAE EN UE



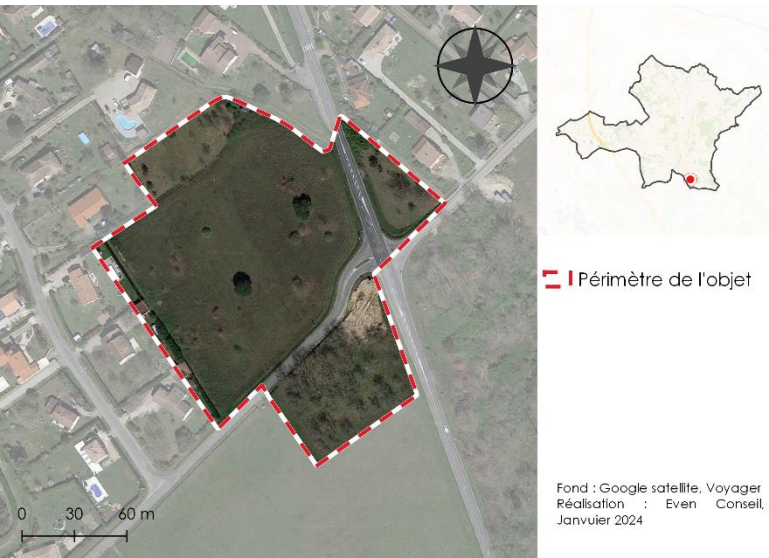
OBJET N°3 : SUPPRESSION DES SECTEURS UCE ET RECLASSEMENT EN ZONE UC



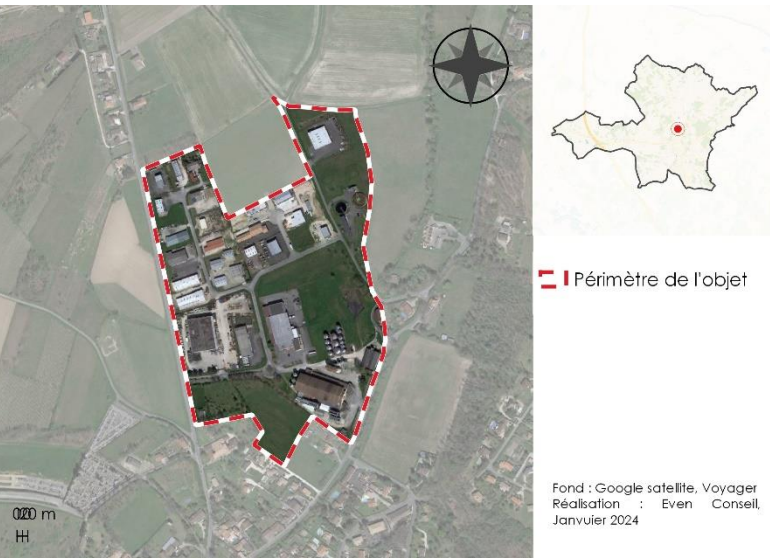
OBJET N°4 : EXTENSION DU PERIMETRE DE PROTECTION DE DIVERSITE COMMERCIALE



OBJET N°5 : MODIFICATION DE SECTEUR UF EN UBA

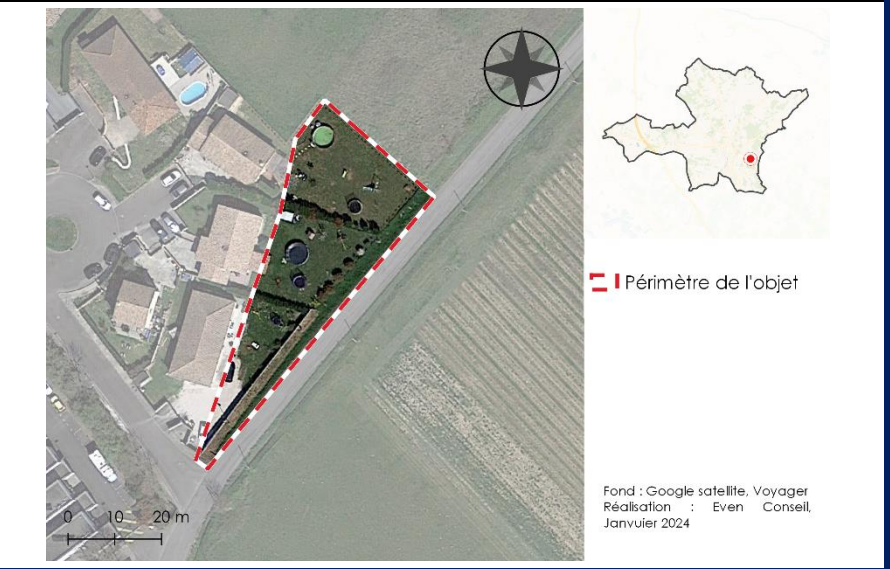


OBJET N°6 : SIMPLIFICATION ET HOMOGENEISATION DU ZONAGE SUR LE SECTEUR DE LA ZAE DOURDENNE

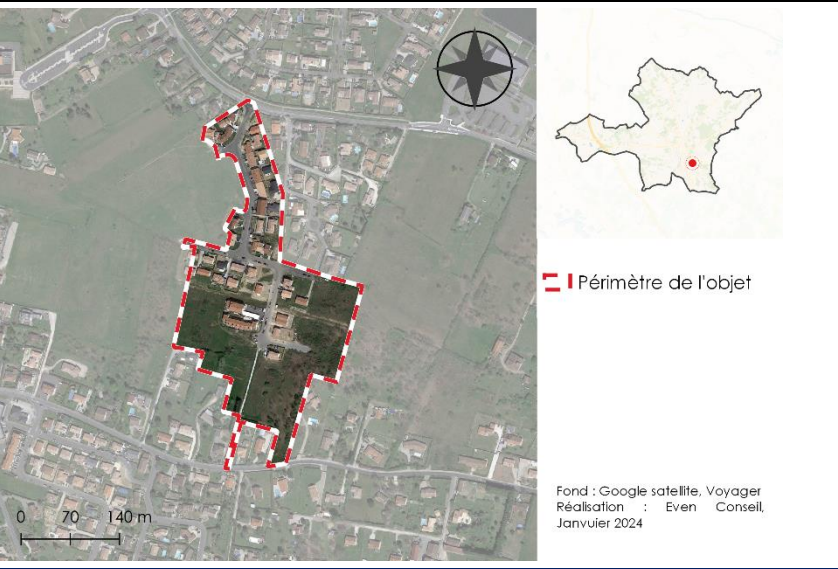




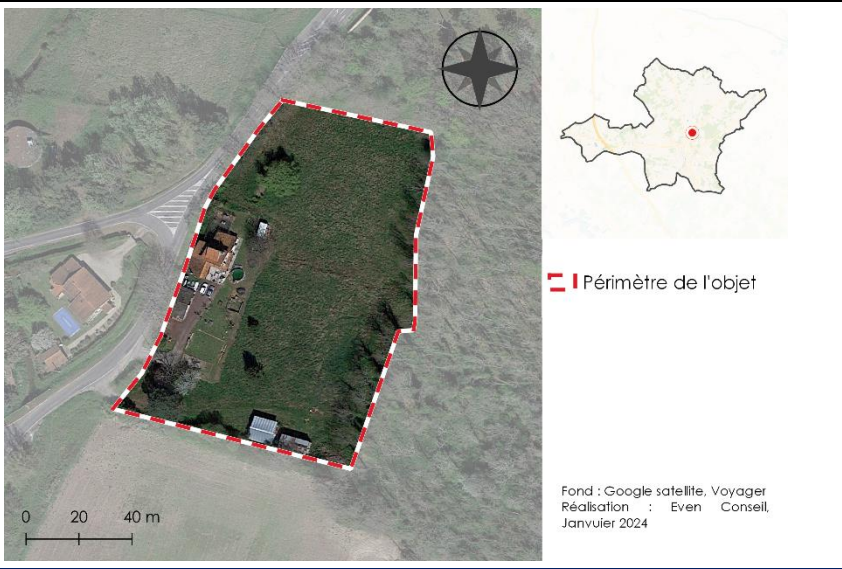
**OBJET N°7 : CORRECTION D'UNE ERREUR MATERIELLE SUR TROIS PARCELLES  
A LA SUITE D'UNE DECISION DE JUSTICE**



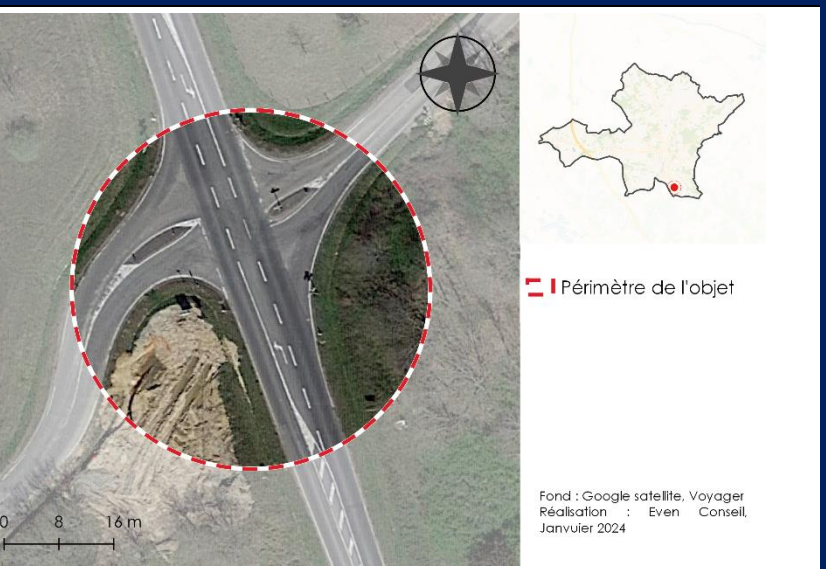
**OBJET N°8 : EVOLUTION DE ZONAGE DE ZONES 1AU EN ZONES U**



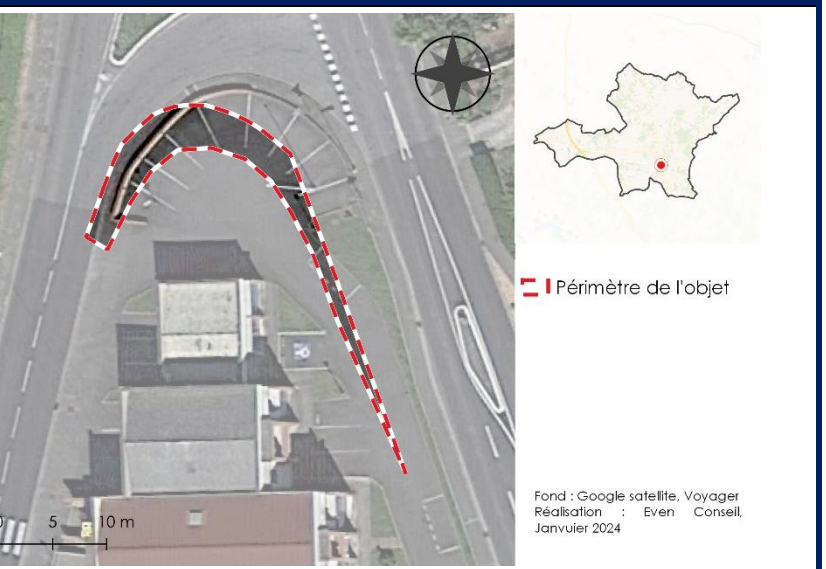
**OBJET N°9 : EVOLUTION DE ZONAGE DE ZONES 1AU EN ZONES U**



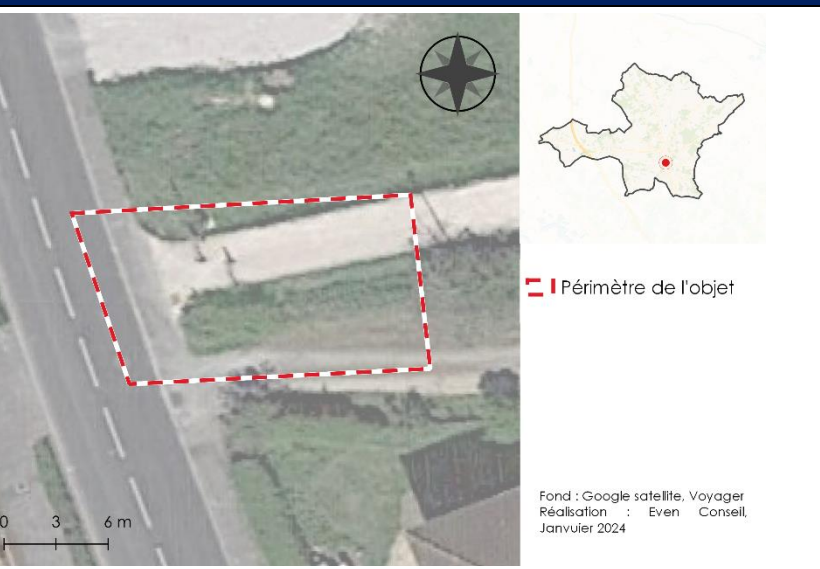
**OBJET N°10 : SUPPRESSION DE L'EMPLACEMENT RESERVE N°29**



**OBJET N°11 : SUPPRESSION DE L'EMPLACEMENT RESERVE N°61**



**OBJET N°12 : SUPPRESSION DE L'EMPLACEMENT RESERVE N°56**



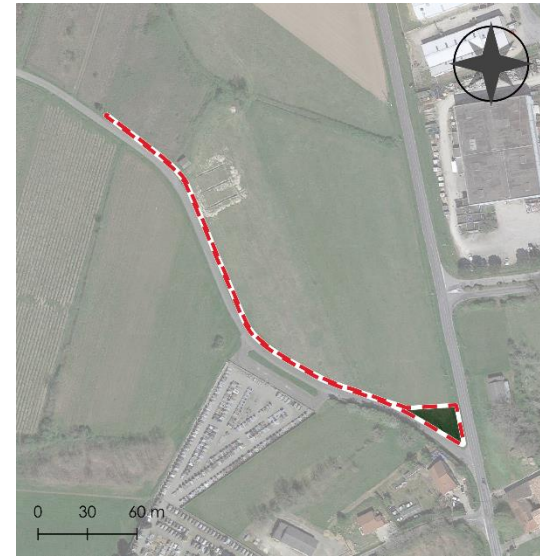


**OBJET N°13 : SUPPRESSION DE L'EMPLACEMENT RESERVE N°42**



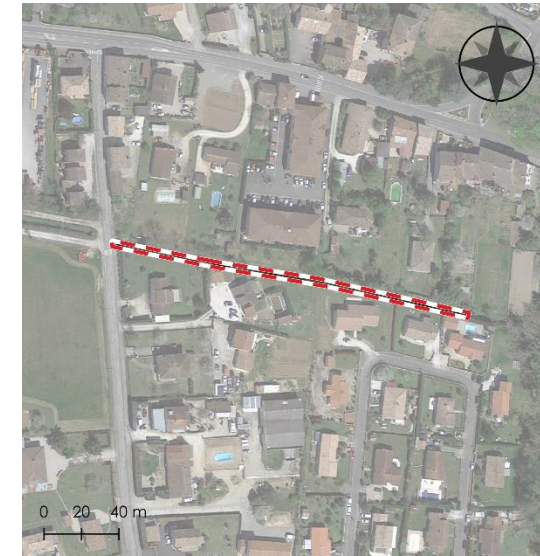
Fond : Google satellite, Voyager  
Réalisation : Even Conseil,  
Janvier 2024

**OBJET N°14 : SUPPRESSION DE L'EMPLACEMENT RESERVE N°27**



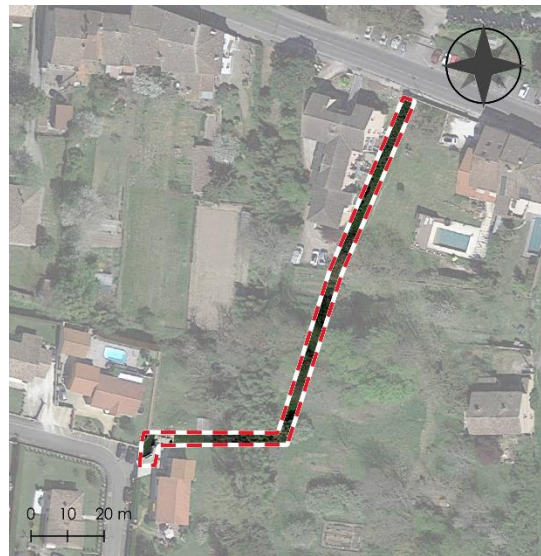
Fond : Google satellite, Voyager  
Réalisation : Even Conseil,  
Janvier 2024

**OBJET N°15 : SUPPRESSION DE L'EMPLACEMENT RESERVE N°33**



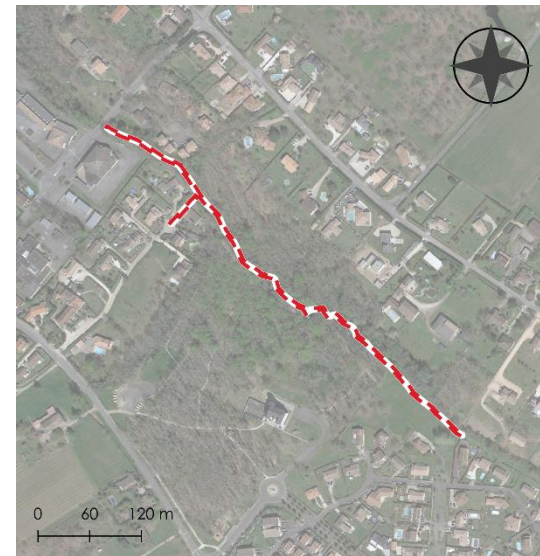
Fond : Google satellite, Voyager  
Réalisation : Even Conseil,  
Janvier 2024

**OBJET N°16 : SUPPRESSION DE L'EMPLACEMENT RESERVE N°44**



Fond : Google satellite, Voyager  
Réalisation : Even Conseil,  
Janvier 2024

**OBJET N°17 : SUPPRESSION DE L'EMPLACEMENT RESERVE N°41**



Fond : Google satellite, Voyager  
Réalisation : Even Conseil,  
Janvier 2024

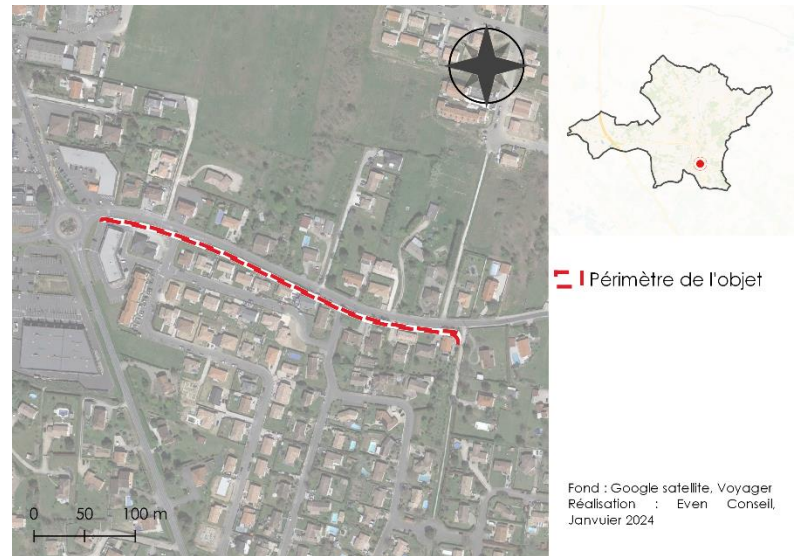
**OBJET N°18 : SUPPRESSION DE L'EMPLACEMENT RESERVE N°13**



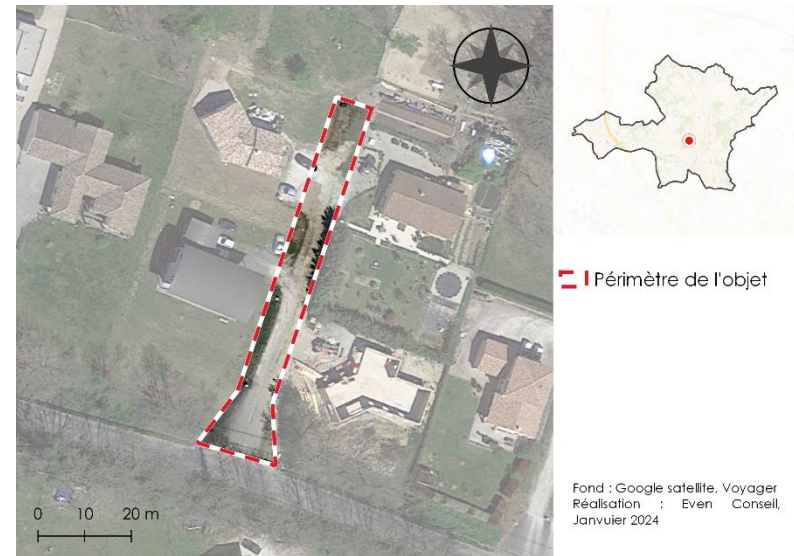
Fond : Google satellite, Voyager  
Réalisation : Even Conseil,  
Janvier 2024



**OBJET N°19 : SUPPRESSION DE L'EMPLACEMENT RESERVE N°54**



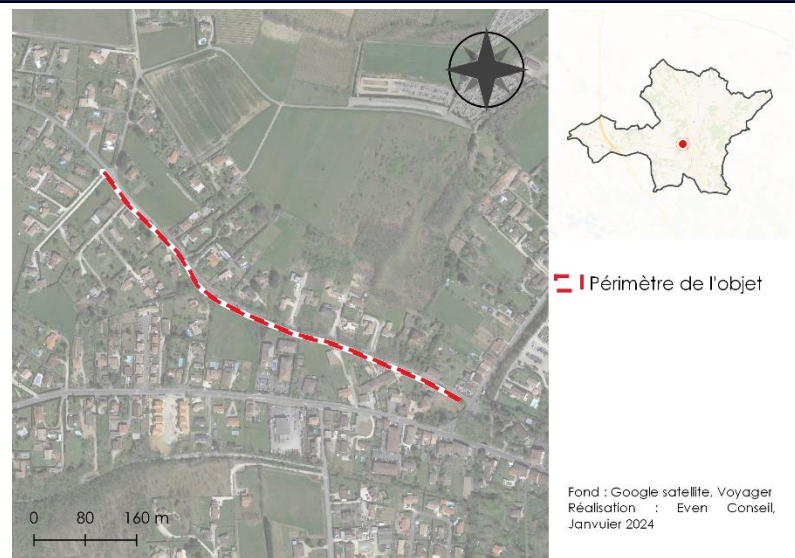
**OBJET N°20 : SUPPRESSION DE L'EMPLACEMENT RESERVE N°34**



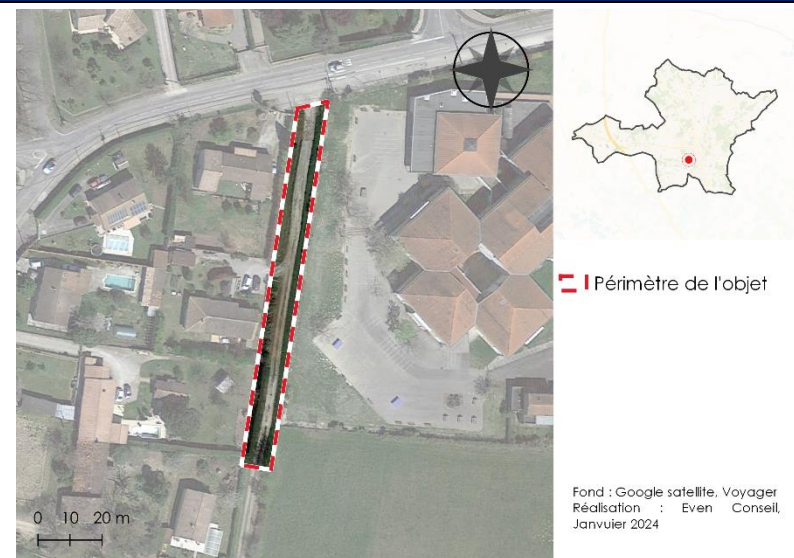
**OBJET N°21 : SUPPRESSION DE L'EMPLACEMENT RESERVE N°70**



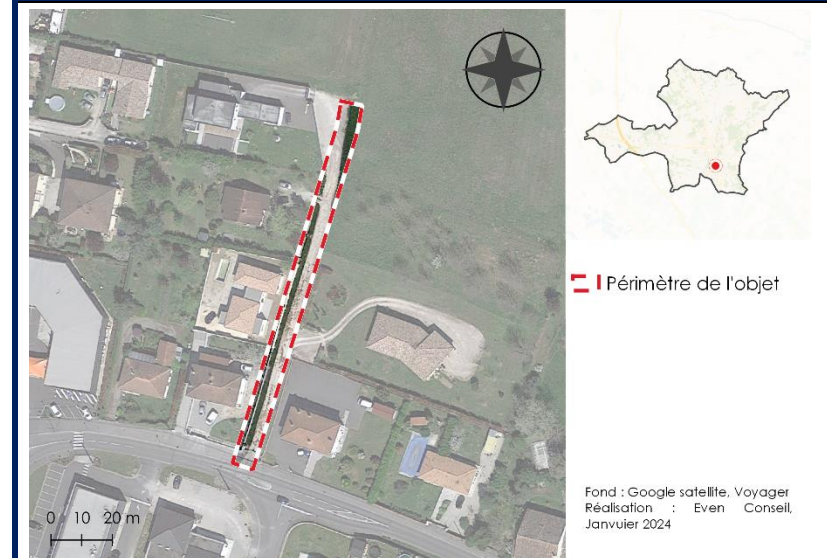
**OBJET N°22 : SUPPRESSION DE L'EMPLACEMENT RESERVE N°25**



**OBJET N°23 : AJUSTEMENT DE L'EMPLACEMENT RESERVE N°24**

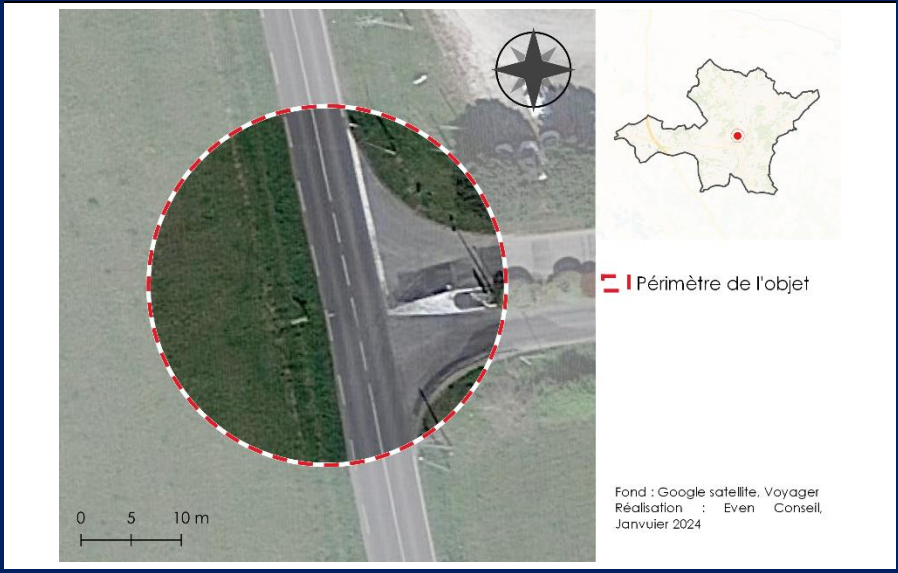


**OBJET N°24 : AJUSTEMENT DE L'EMPLACEMENT RESERVE N°32**

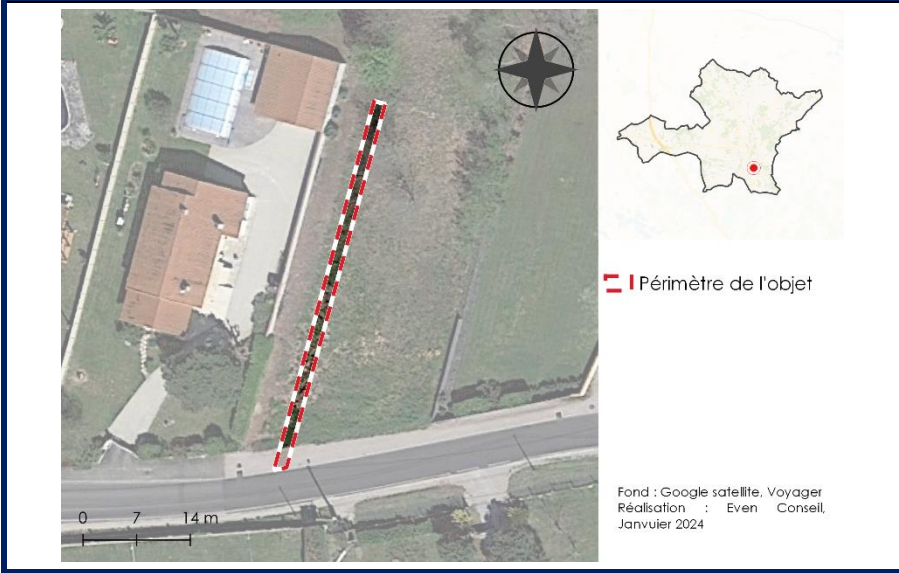




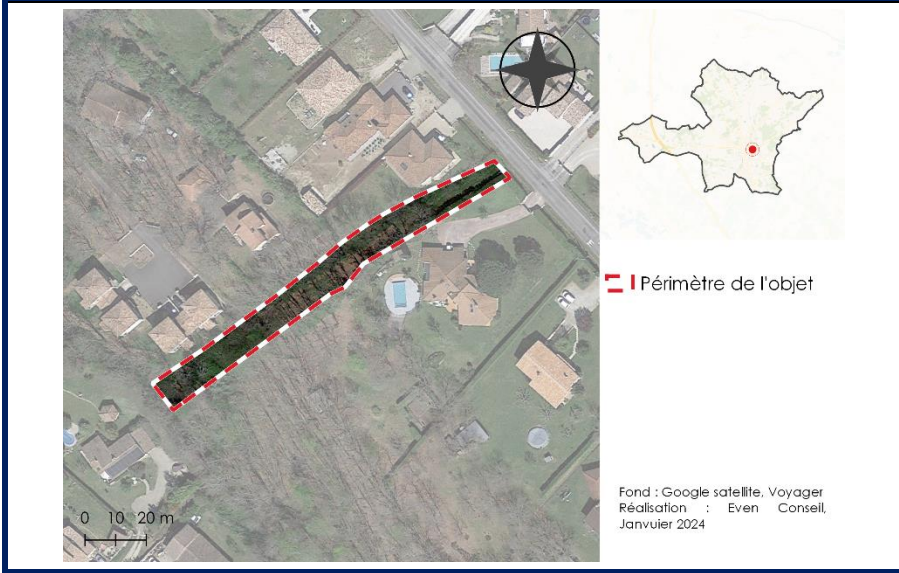
**OBJET N°25 : AJUSTEMENT DE L'EMPLACEMENT RESERVE N°16**



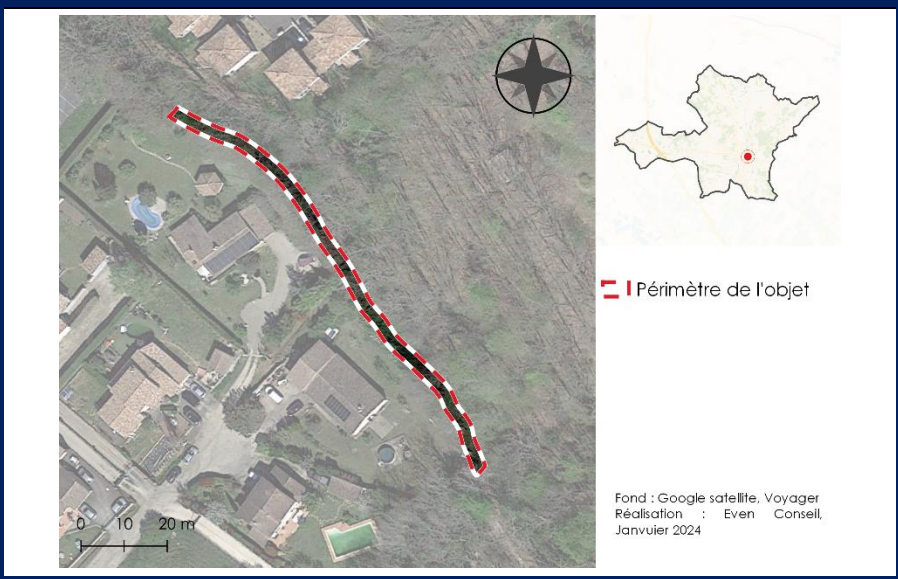
**OBJET N°26 : AJUSTEMENT DE L'EMPLACEMENT RESERVE N°1**



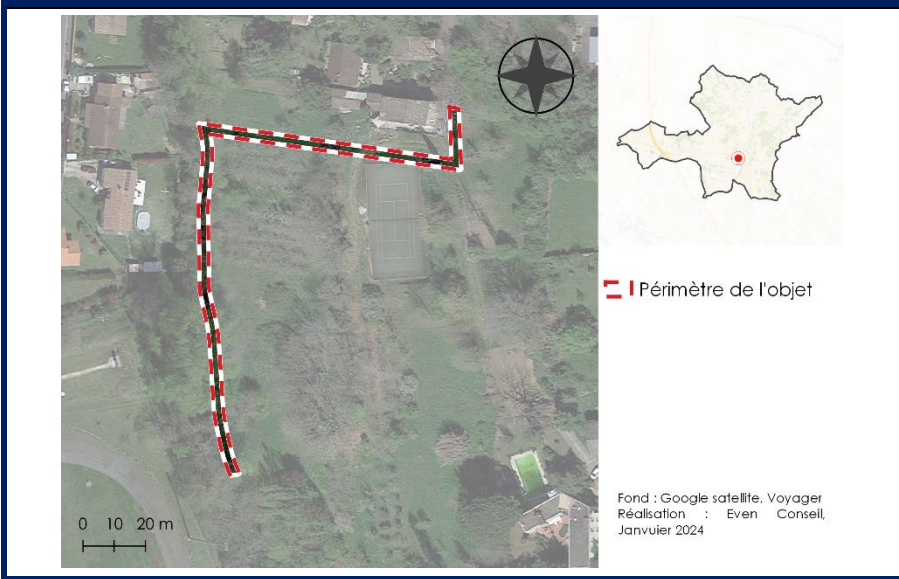
**OBJET N°27 : AJUSTEMENT DE L'EMPLACEMENT RESERVE N°67**



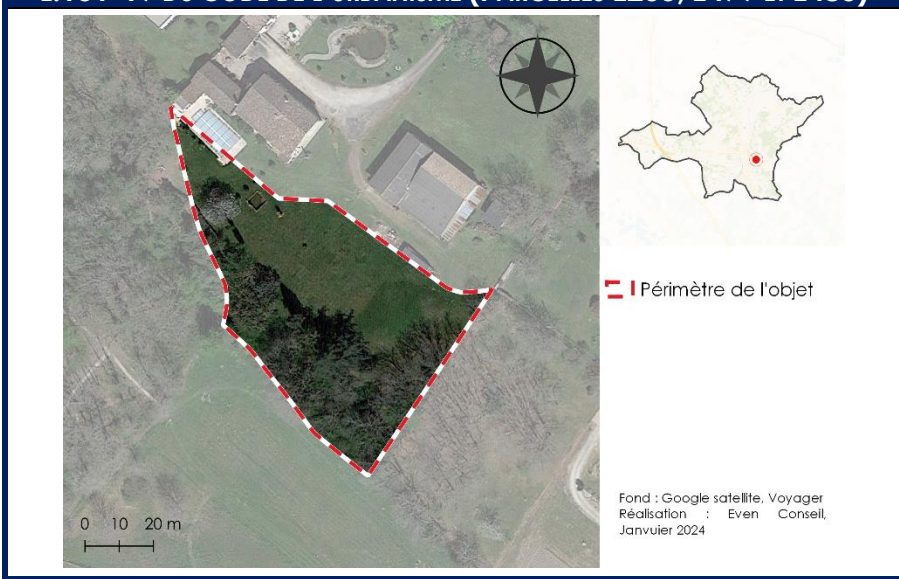
**OBJET N°28 : CREATION DE L'EMPLACEMENT RESERVE N°71**



**OBJET N°29 : CREATION DE L'EMPLACEMENT RESERVE N°72**



**OBJET N°30 : AJOUT ELEMENT PAYSAGER PROTEGE AU TITRE DE L'ARTICLE L.151-19 DU CODE DE L'URBANISME (PARCELLES E255, E479 ET E480)**

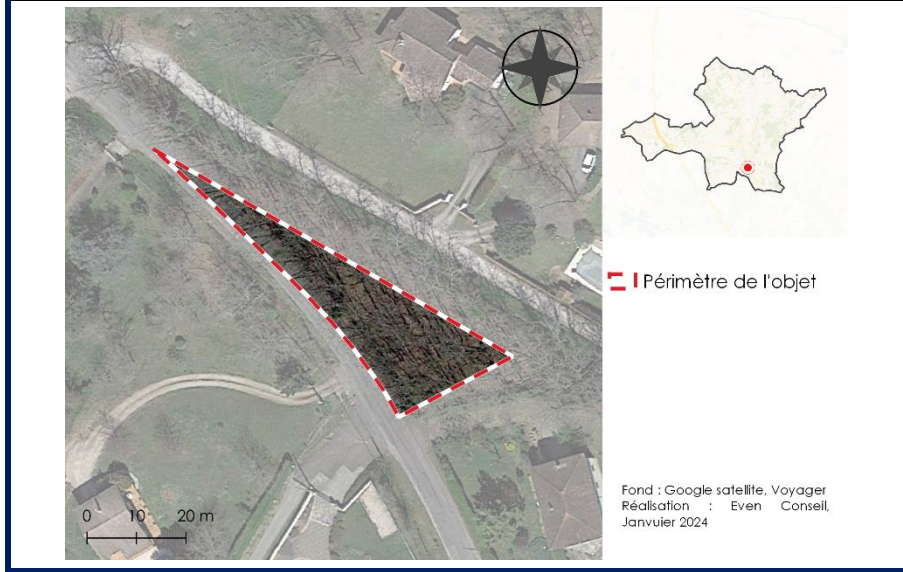




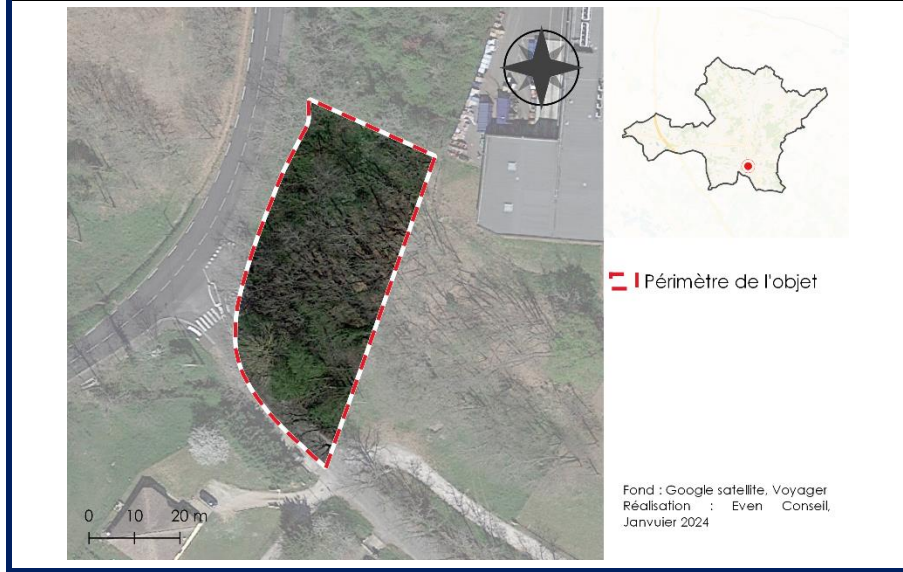
**OBJET N°31 : AJOUT ELEMENT PAYSAGER PROTEGE AU TITRE DE L'ARTICLE L.151-19 DU CODE DE L'URBANISME (PARCELLES N91 ET N867)**



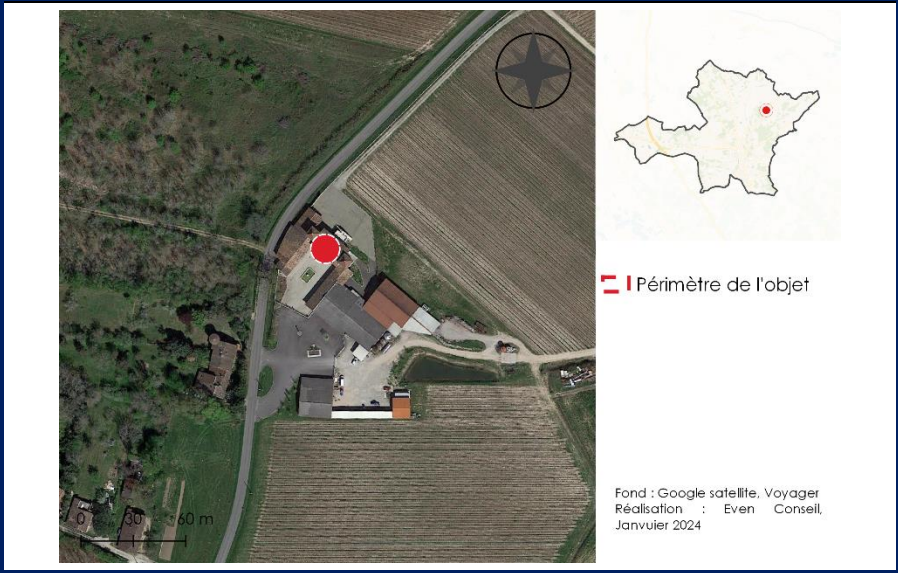
**OBJET N°32 : AJOUT ELEMENT PAYSAGER PROTEGE AU TITRE DE L'ARTICLE L.151-19 DU CODE DE L'URBANISME (PARCELLE F706)**



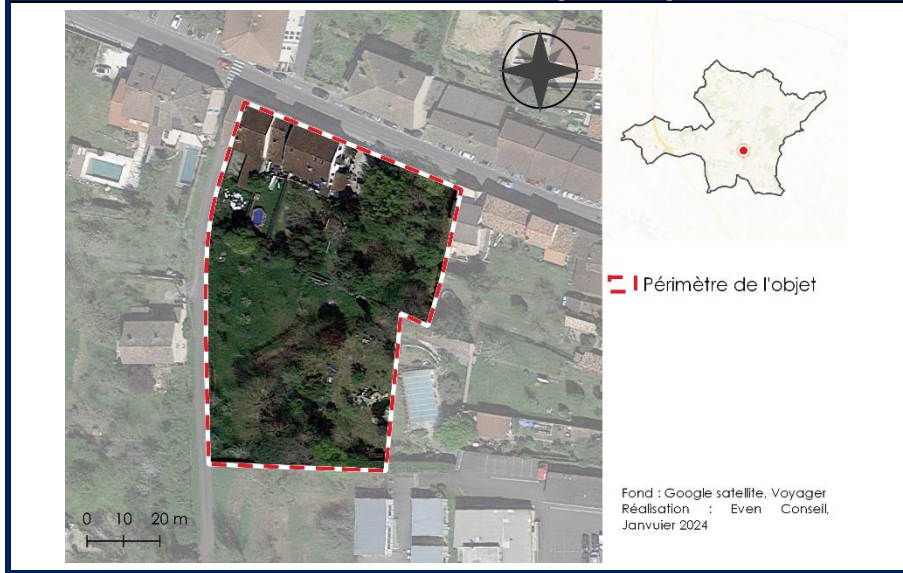
**OBJET N°33 : AJOUT ELEMENT PAYSAGER PROTEGE AU TITRE DE L'ARTICLE L.151-19 DU CODE DE L'URBANISME (PARCELLE F959)**



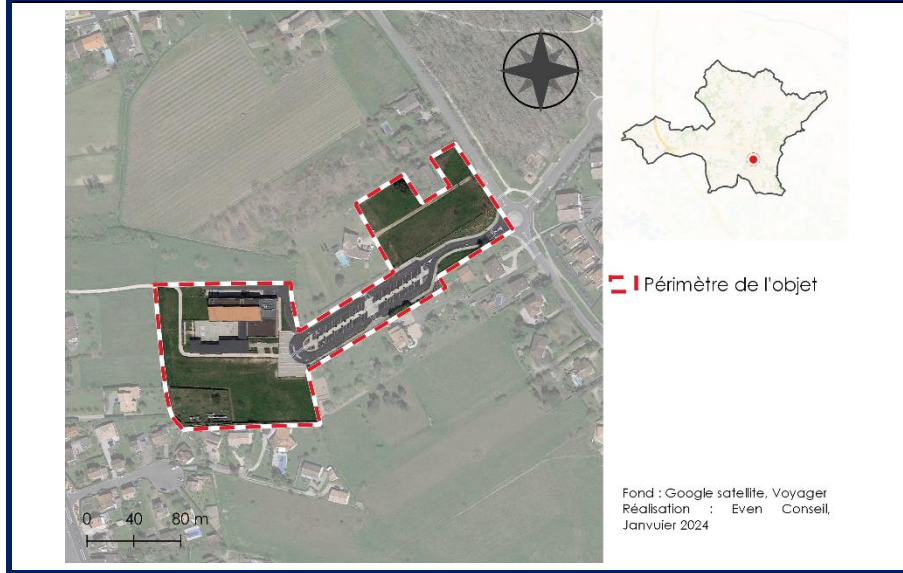
**OBJET N°34 : AJOUT D'UN BATIMENT SUSCEPTIBLE DE CHANGER DE DESTINATION EN ZONE AGRICOLE**



**OBJET N°35 : AJOUT D'UN PERIMETRE D'ATTENTE D'UN PROJET D'AMENAGEMENT GLOBAL (PAPAG)**

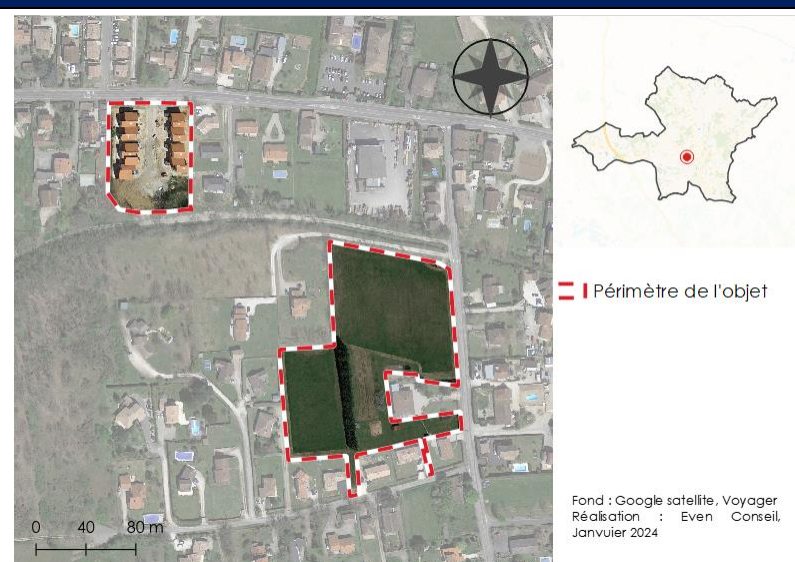


**OBJET N°36 : SUPPRESSION DE SECTEUR DANS L'OAP SECTEUR « CENTRE-VILLE »**

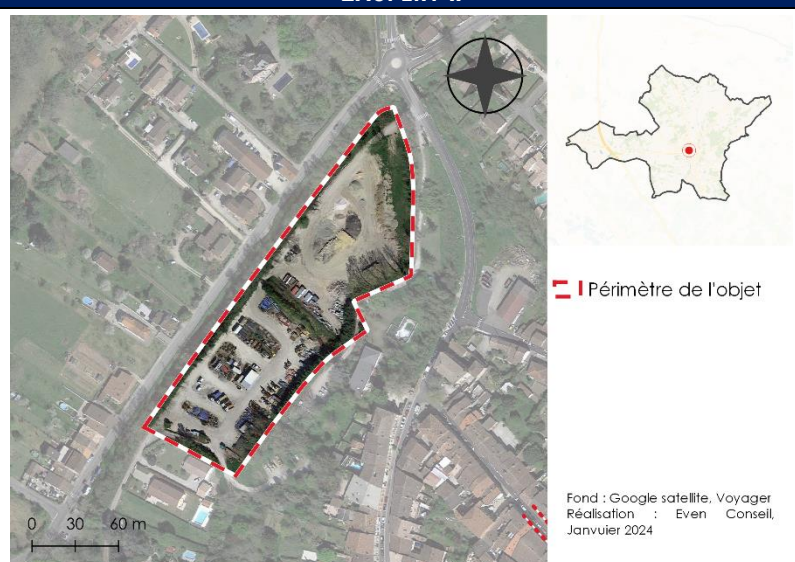




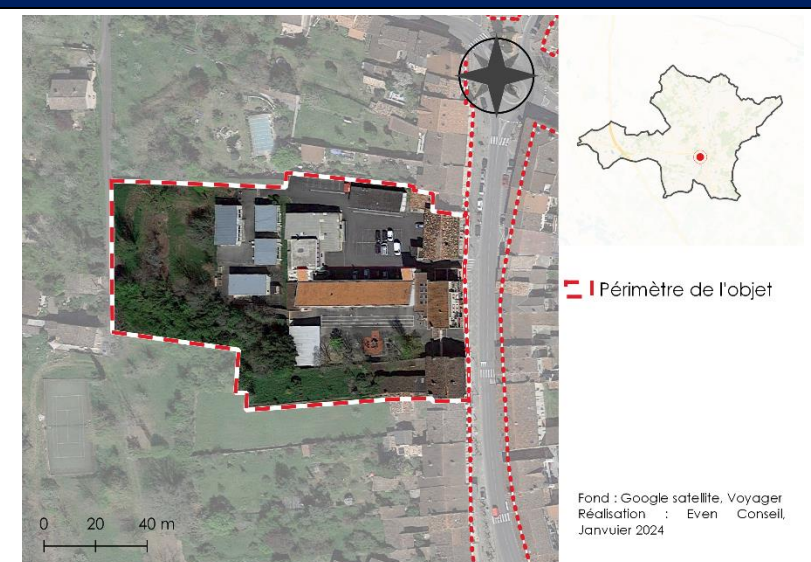
**OBJET N°37 : SUPPRESSION DE L'OAP « AVENUE DE GRISOLLES »**



**OBJET N°38 : CREATION DE L'OAP SECTEUR « AVENUE DE SAINT-EXUPERY »**



**OBJET N°39 : CREATION DE L'OAP SECTEUR « GARRIGUES »**



**OBJET N°40 : MODIFICATION DE L'OAP ZONE D'ENTREE DE VILLE SUD**

